

COMUNE DI VALEGGIO SUL MINCIO VR

TITOLARI

DALMOLIN SILVANA - SYMFYO S.R.L.S.

PIANO URBANISTICO ATTUATIVO

"DALMOLIN COSTANTE"

LOTTIZZAZIONE RESIDENZIALE

VIA DON GIOVANNI BELTRAME

n° 1830

Tav rev.2

RETE ACQUE METEORICHE

- PLANIMETRIA

- PARTICOLARI:

sezione pozzo perdente/sezione tipo posa caditoia
sezione tipo posa tubazione

12

data 15.02.21

RICHIEDENTI

DALMOLIN SILVANA

SYMFYO S.R.L.S.

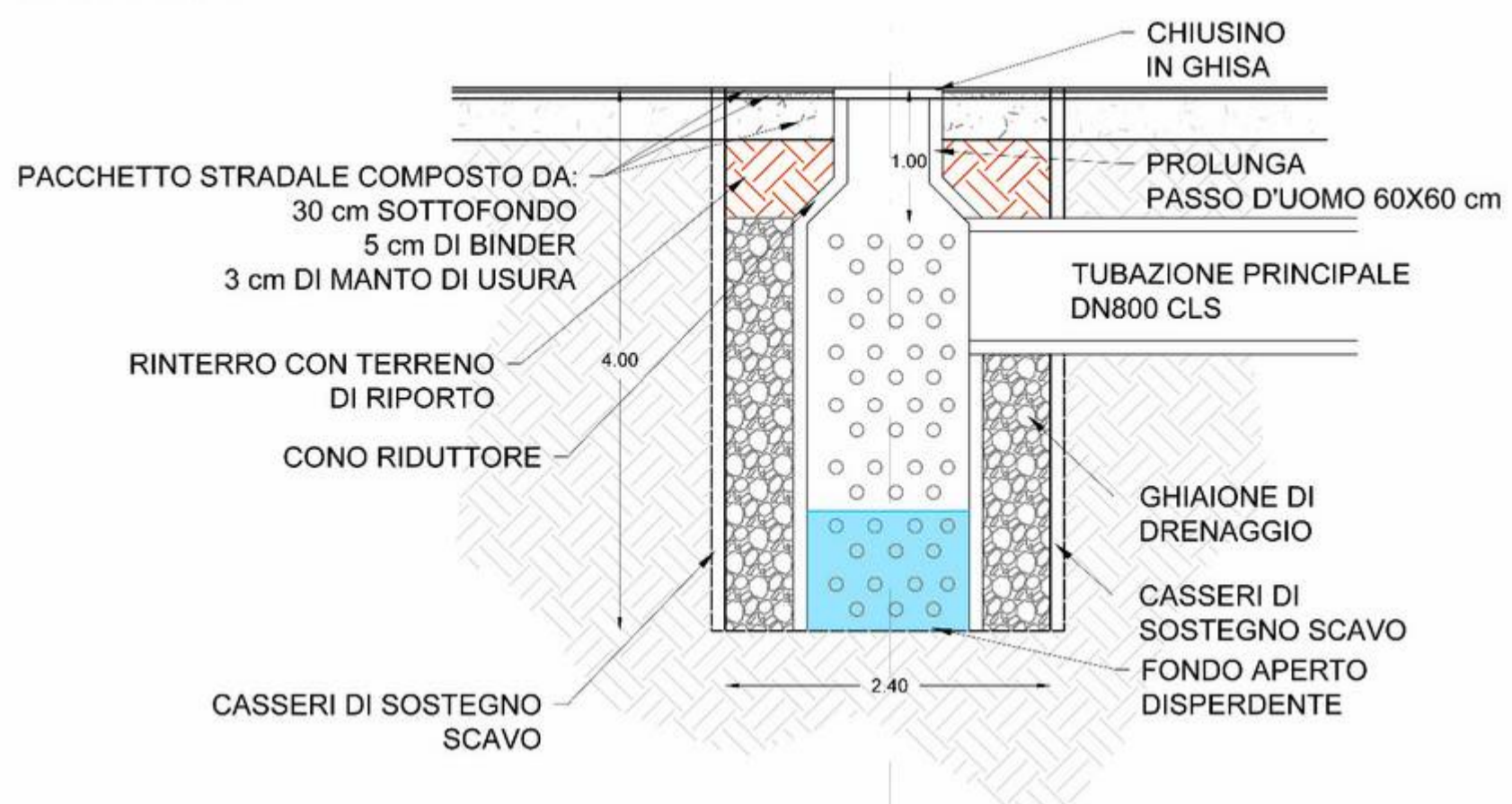
PROGETTO e D.L.

ORDINE
ARCHITETTI
PIANIFICATORI
PAESAGGISTI
CONSERVATORI
della provincia di
VERONA
Alfonso Martinelli Rizzieri
n° 1001
sezione A
settore architettura
ARCHITETTO

QUESTA TAVOLA È PROTETTA AI SENSI DELLA L. 833/41 "PROTEZIONE DEL DIRITTO D'AUTORE E DI ALTRI DIRITTI CONNESSI AL SUO ESERCIZIO" PERTANTO È VIETATA QUALSIASI RIPRODUZIONE INTEGRALE O PARZIALE DELLA STESSA SENZA AVERNE CONSEGUITO L'AUTORIZZAZIONE

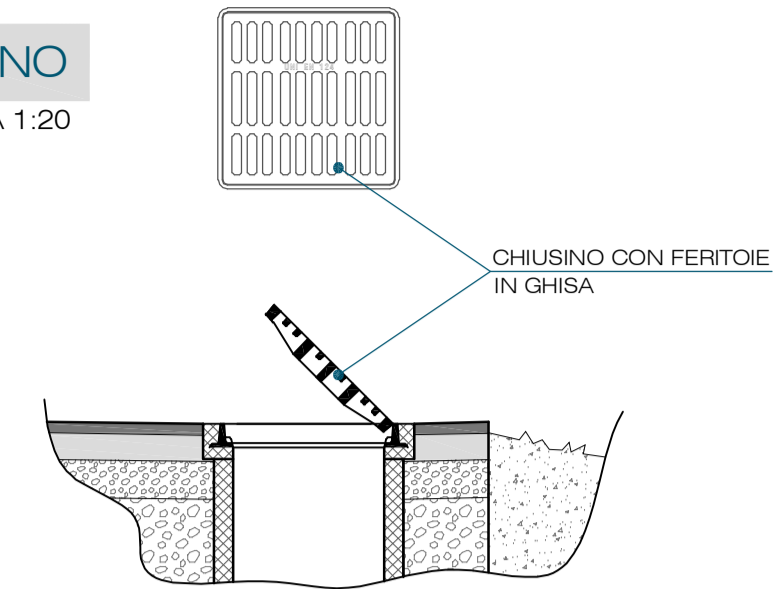
SEZIONE POZZO PERDENTE

SCALA 1:50



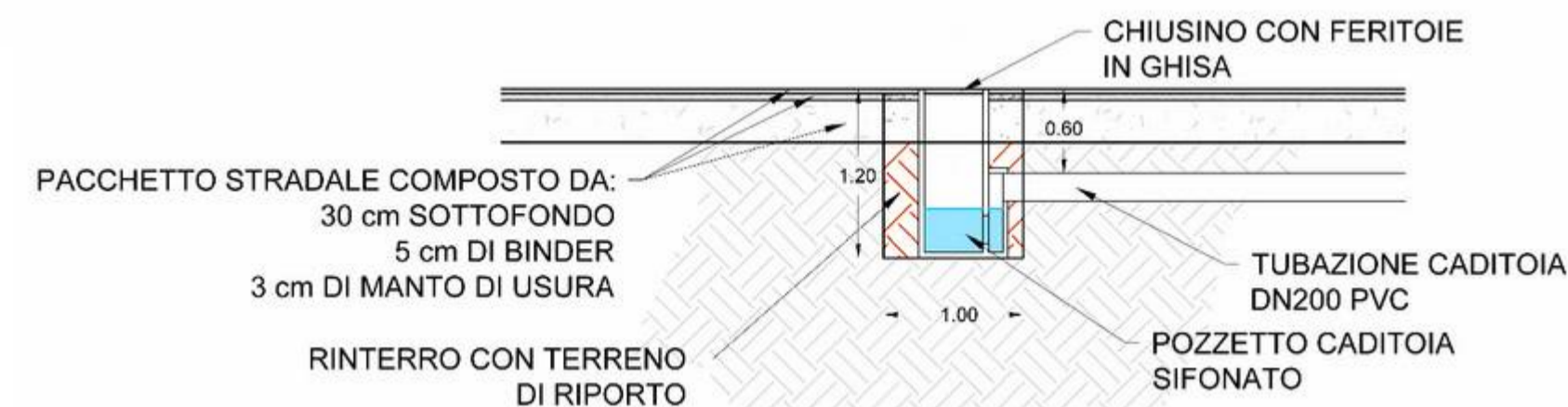
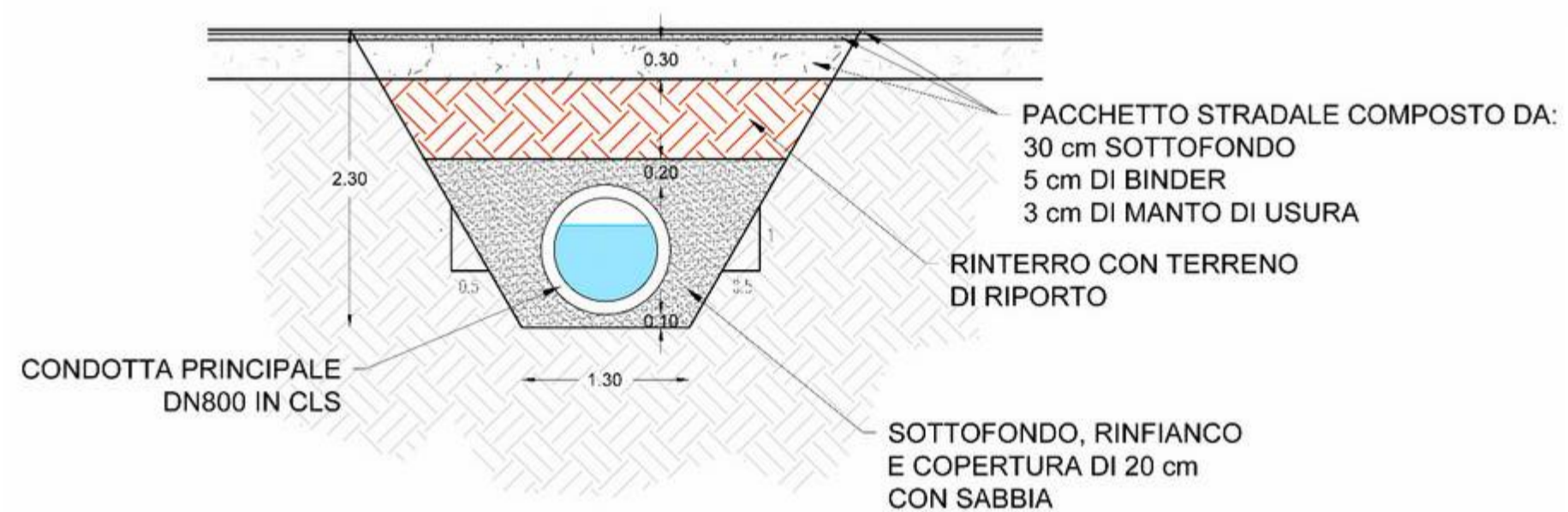
CHIUSINO

SCALA 1:20



SEZIONE TIPO POSA TUBAZIONE

SCALA 1:50



SEZIONE TIPO POSA CADITOIA

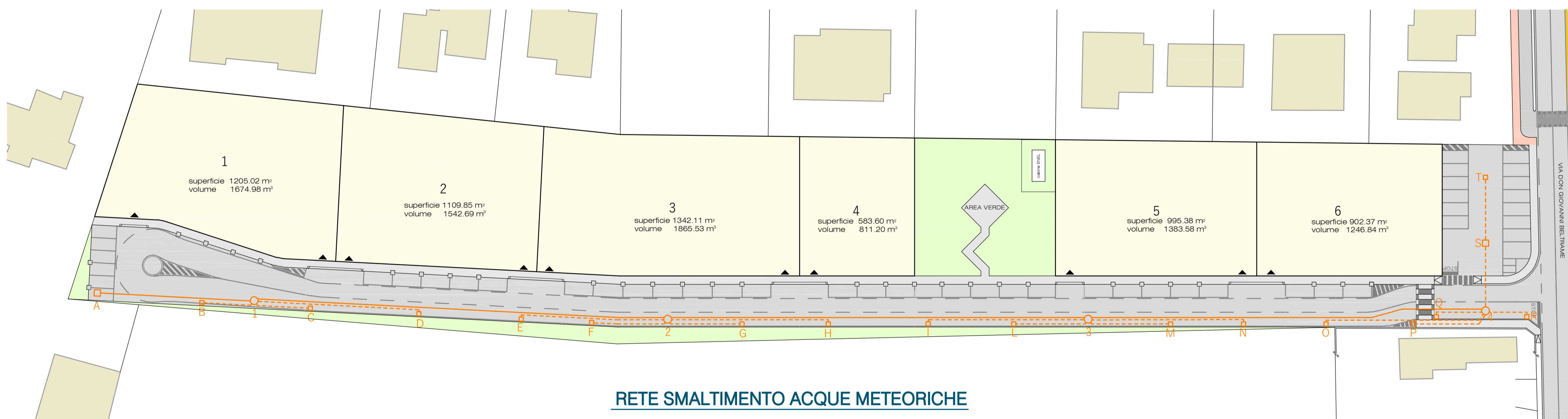
SCALA 1:50

LEGENDA RETE METEORICA

- caditoia stradale per raccolta acque piovane 50x50cm
- pozzetto caditoia cls 120x120cm
- pozzo perdente Ø1200
- tubatura linea principale in cls Ø800
- tubatura di collegamento caditoia - pozzo perdente PVC Ø200

PLANIMETRIA

scala 1:500



RETE SMALTIMENTO ACQUE METEORICHE